

## **Verkehrsinformationen:**

Die Staatsstraße „Via Gardesana“ ist am 07.09.2008 in der Zeit von 13.00 – 17.00 Uhr zwischen Garda und Lazise nur beschränkt befahrbar. Es wird geraten folgende Umleitungsempfehlungen zu befolgen.

**Garda:** Kreisverkehr in Garda: Umleitung in Richtung Costermano (für Verkehrsteilnehmer, die die Autobahnauffahrt Affi – Brennerautobahn bzw. die Schnellstraße Affi/Peschiera – Bussolengo – Verona nehmen möchten)

**Lazise:** Abzweigung in Via Pralesi (vor dem Friedhof): Umleitung in Richtung Cavaion V.se (für Verkehrsteilnehmer, die die Autobahnauffahrt Affi – Brennerautobahn bzw. die Schnellstraße Affi/Peschiera – Bussolengo – Verona nehmen möchten)

Eingeschränkter Verkehr auch auf der Via Costabella.

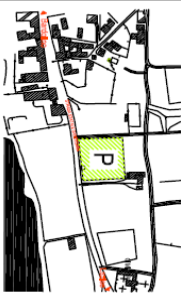

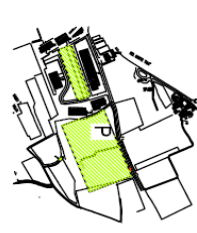



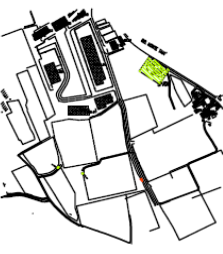
*Die beschränkt befahrbaren Bereiche dürfen nur von den betroffenen Anwohnern und von Touristen, die ihre Unterkunft beziehen möchten, passiert werden.*

### **Parkplätze:**

Es werden folgende Parkplätze zur Verfügung gestellt:

- Località (Ortsteil) Canove – Via Gardesana dell' Acqua – Bardolino
- Località (Ortsteil) Campazzi, Zona Artigianale – Bardolino
- Località (Ortsteil) Bisavola, Zona Artigianale – Via Gardesana dell' Acqua – Calmasino, von dort werden kostenlose Shuttle Busse eingesetzt, welche von 12.00 Uhr bis 14.30 Uhr und von 16.30 Uhr bis 18.00 Uhr fahren werden.

Für weitere Fragen bezüglich der Sperrungen und Umleitungsempfehlungen steht Ihnen die Polizia Municipale unter der Telefonnummer 045/6210775 zur Verfügung.

Parkplätze Cisano	Parkplätze Bardolino	Parkplätze Calmasino
<p><b>1</b></p>  <p><b>CISANO:</b> Staatsstraße Gardesana Der Parkplatz befindet sich auf der rechten Seite der Straße wenn man aus Richtung Verona kommt, aus Bardolino kommend liegt dieser entsprechend auf der linken Seite. <b>GERÜHRENPLICHTIGER PARKPLATZ</b></p> <p>LADEN SIE DIE PDF DATEI "MAPPA GENERALE" HERUNTER, UM DEN STANDORT DER PARKPLAETZE IN DIESEM GEBIET ZU SEHEN.</p>	<p><b>9</b></p>  <p><b>BARDOOLINO:</b> Behindertemparkplatz Lungolo Prete Am Kreisverkehr San Severo in Richtung Zentrum - Seeufer abbiegen und geradeaus fahren. Auf Höhe des Parks der Beschilderung in Richtung Centro Nautico für ca. 300m folgen. <b>KOSTENLOSER PARKPLATZ</b></p>	<p><b>5</b></p>  <p><b>CALMASINO:</b> Via Sambrecht - Pradarn Ab Zentrum Calmasino der Via Verona in Richtung Schnellstraße Afè - Caschinovo. Bei der Isso - Tankstelle rechts auf die Via Sambrecht abbiegen und dieser für 100m folgen. <b>GERÜHRENPLICHTIGER PARKPLATZ: KOSTENLOSE SHUTTLE BUSSE</b> nach Bardolino, welche von 12.00 Uhr bis 14.30 Uhr und von 16.30 Uhr bis 18.00 Uhr fahren werden.</p>
	<p><b>2</b></p>  <p><b>BARDOOLINO:</b> Ex VAB Via Europa Unita Am Kreisverkehr San Severo auf die Via Europa Unita abbiegen und der Straße für ca. 500m folgen. <b>KOSTENLOSER PARKPLATZ</b></p>	<p><b>6</b></p>  <p><b>CALMASINO:</b> Via Monte Baldo Neubaugeliet Calmasino in der Nähe der Grundschulen <b>KOSTENLOSER PARKPLATZ</b></p>
	<p><b>3</b></p>  <p><b>BARDOOLINO:</b> Parcaggio Canove Via Gardesana dell'Acqua Parkplatz Usi, Feuerwehr. Der Parkplatz befindet sich am Ende des Ortes in Richtung Garda. <b>KOSTENLOSER PARKPLATZ</b></p>	<p><b>8</b></p>  <p><b>CALMASINO:</b> Via Verona - Öffentliche Waage Vom Ortszentrum der Via Verona in Richtung Schnellstraße folgen. Der Parkplatz befindet sich auf der rechten Seite der Straße, 200m nach der Esso - Tankstelle <b>KOSTENLOSER PARKPLATZ</b></p>